



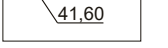





Merkkien selitykset

-  Suunnittelalueen raja
-  Vesistöalue
-  Tulva-alue (rajaus vuoden 1966 tulvan mukaan)
-  Suunniteltu polku
-  Suunniteltu korttelikorko
-  Suunniteltu katukorko
-  Suunniteltu uusi oja, hulevesiallas
-  Kunnostettava oja



Suunnitelmaan on tehty nähtävillään jälkeen tarkistuksia.

Lahelanjoni yleissuunnitelma,
maankäytön vaihtoehto 1 A
Katujen yleissuunnitelmakartta 1:4000
15.1.2024

